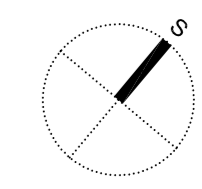


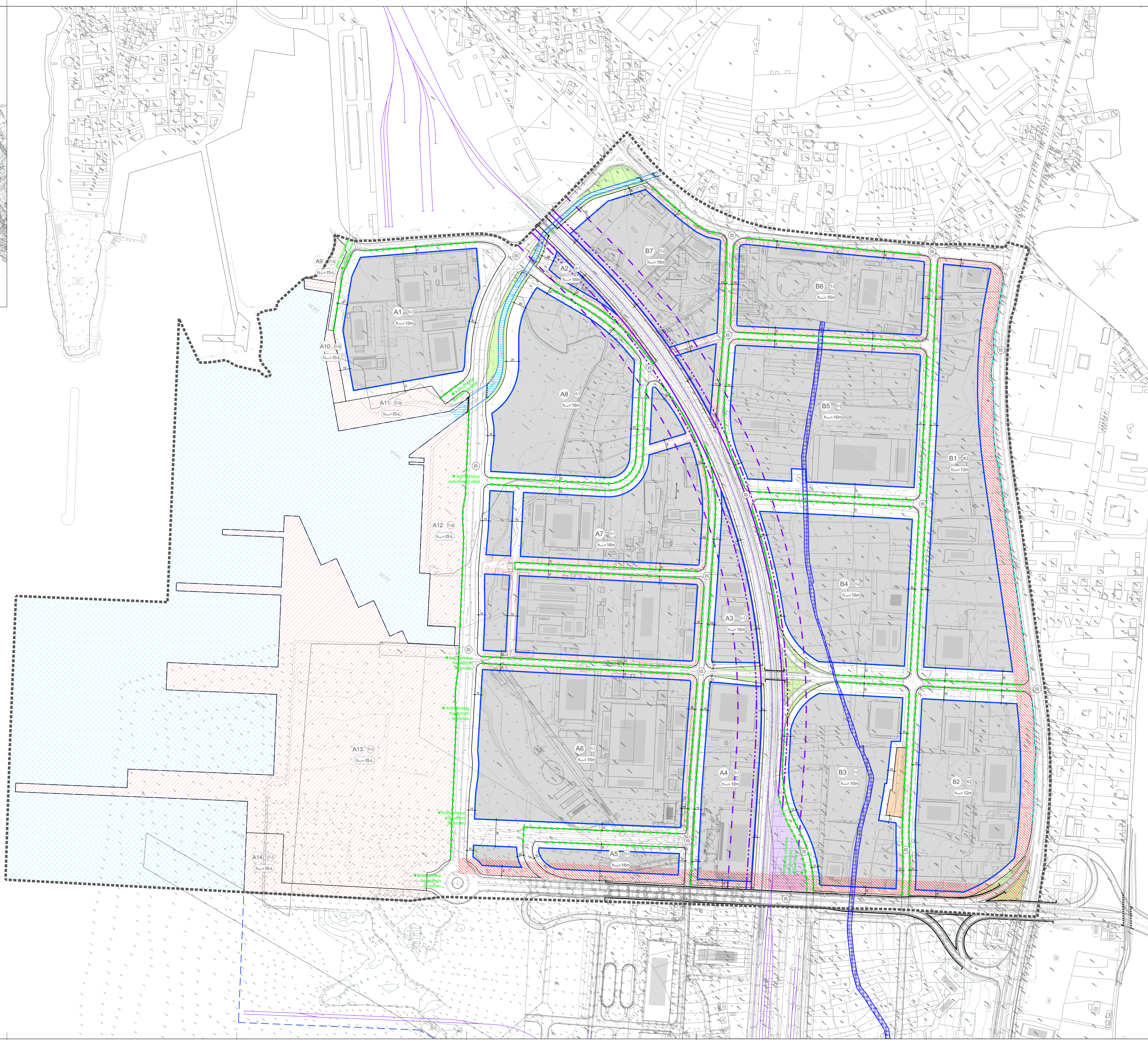
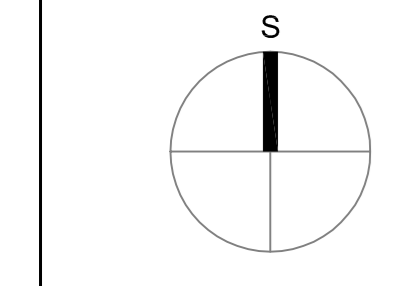
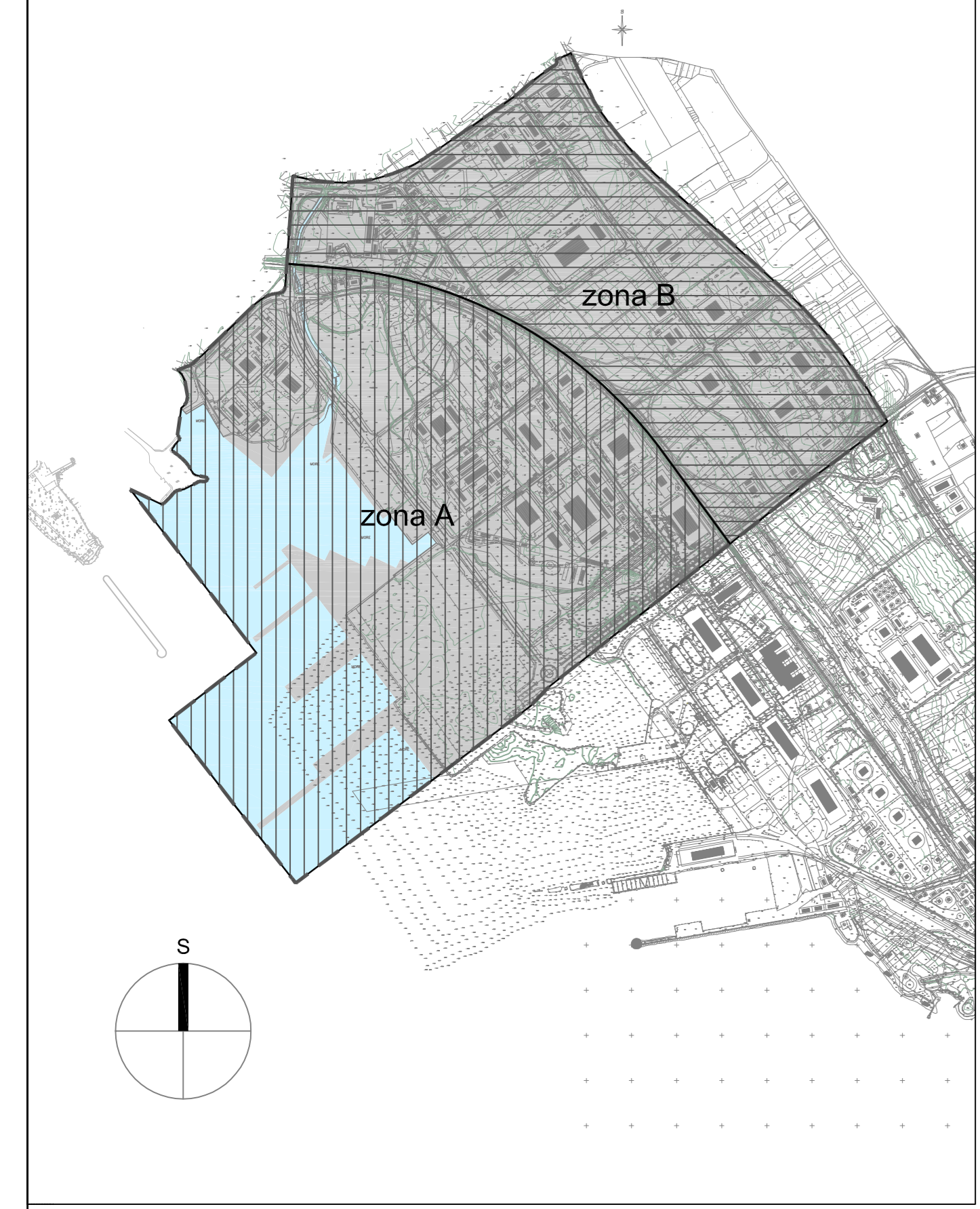
### 4. NAČIN I UVJETI GRADNJE



M 1:2000 0 50 100 200 m

#### KAZALO:

- GRANICA OBUHVATA PROSTORNOG PLANA
- UVJETI GRADNJE
- (A1) (I1) OZNAKA KAZETE / OZNAKA NAMJENE
- (h<sub>max</sub>=16m) MAKSIMALNA VISINA GRADEVINE
- (h<sub>max</sub>=IS-L) maksimalna visina uvjetovana lučkom infrastrukturom
- GRANICA KAZETE
- REGULATORI PRAVAC - pristupi parcela na javnu prometnicu
- PRIVREMENI REGULACIJSKI PRAVAC do realizacije konačne mreže prometnica u predviđenim profilima
- GRADIVI DIO KAZETE
- površina na kojoj je dopušteno zadržavanje postojeće gradnje koja posjeduje važne akte o gradnji / zadržavanju u prostoru
- POVRŠINA ZA GRADNJU LUČKE INFRASTRUKTURE (gradnja se definira u skladu s prethodno izrađenim stručnim podlogama)
- GRANICE OGRANIČENE GRADNJE
- ZAŠTITNI POJAS PRUGE - 17 m
- ZAŠTITNI POJAS PRUGE - 25 m
- ZAŠTITNI POJAS PRUGE - 55 m
- ZAŠTITNI POJAS DRŽAVNE CESTE
- ARHEOLOŠKI LOKALITET - ZONA ZAŠTITE (za zahtjeve u zoni zaštite potrebno je zatražiti posebne uvjete nadležnog Konzervatorskog odjela)
- OSTALO
- (IS) POVRŠINE INFRASTRUKTURNIH SUSTAVA (cestovne prometnice, željeznički koridori, i sl.)
- ZAŠTITNE ZELENE POVRŠINE
- POVRŠINA ZA SMJEŠTAJ SERVISNIH OBJEKATA I GRADEVINA (u funkciji rekreativnog dvorišta)
- POVRŠINA ZA GRADNJU ŽELJEZNIČKE INFRASTRUKTURE
- MORSKA POVRŠINA (moguća gradnja podmorskih dijelova lučke infrastrukture)
- VODOTOK (potok ili čina) - moguć radovi na regulaciji, održavanju i sanaciji korita i inundaacijskog pojasa vodotoka
- PLANIRANE CESTOVNE PROMETNICE
- PLANIRANI ŽELJEZNIČKI KOLOSJEJCI



Županija: Grad:	ZADARSKA ŽUPANIJA GRAD ZADAR
Naziv prostornog plana:	II. IZMJENE I DOPUNE URBANISTIČKOG PLANA UREĐENJA TRAJEKTNI TERMINAL ZADAR
Naziv kartografskog prikaza:	NAČIN I UVJETI GRADNJE
Broj kartografskog prikaza:	4, Mjerilo kartografskog prikaza: 1:2000
Odluka o izradi prostornog plana (službeno glasilu):	Odluka predstavničkog tijela o donošenju plana (službeno glasilu):
Javna rasprava (datum objave):	Javni uvjeli održani: "Zadarski list" (17. studenog 2020.) od 23. studenog 2020. do 30. studenog 2020.
Pečat upravnog tijela odgovornog za provođenje javne rasprave:	Odgovorna osoba za provođenje javne rasprave: Matko Segarić, dipl.ing.građ.
Suglasnost na plan:	Ministarstvo prostornog uređenja, graditeljstva i državne imovine, Klasa: 350-02/20-13/85, Urbroj: 531-06-1-2-21-7, 23. veljače 2021.
Pravna osoba koja je izradila plan:	D & Z d.o.o. Zadar
Pečat pravne osobe koja je izradila plan:	Odgovorna osoba: Davor Uglešić, dipl.ing.građ.
Voditelj izrade prostornog plana:	Josep Gršković, dipl.ing.građ.
Štuhini tim i izradili plan:	1. Josep Gršković, dipl.ing.građ. 2. Filip Juranić, dipl.ing.građ. 3. Siniša Lipičić, arhitek. 4. Jureta Grbec, arhitek. 5. Roko Kottuš, mag.ing.arh. 6. Anja Prošćatić, mag.ing.arh. 7. Debra Kralj, mag.ing.arh. 8. Mauro Kurik, mag.ing.arh.
Pečat predstavničkog tijela:	Predsjednik predstavničkog tijela: Zvonimir Vrančić, dr.med., v.r.
Istvjetnost ovog prostornog plana s izvornikom ovrhava:	Pečat nadležnog upravnog tijela: (ime, prezime i potpis)